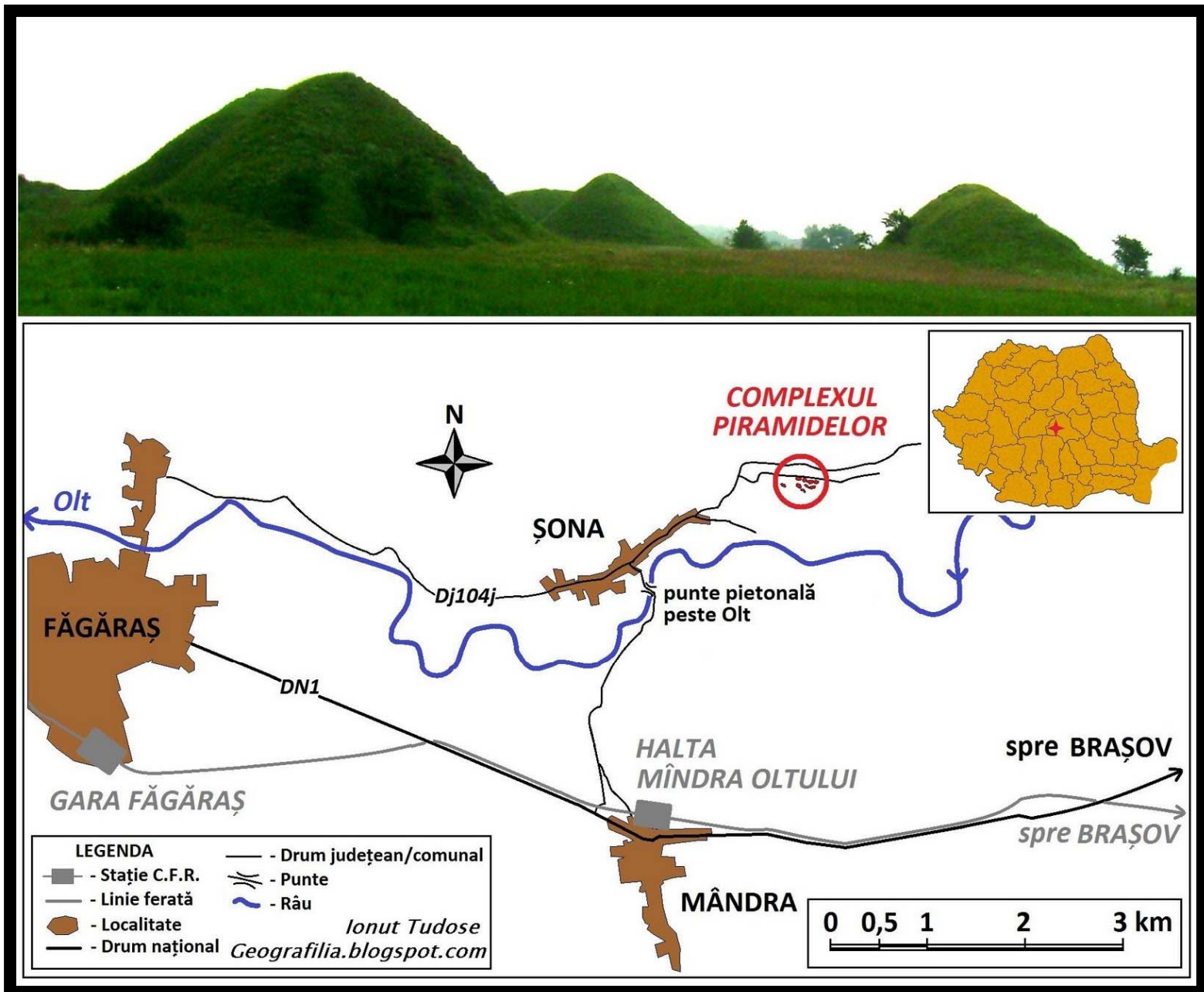


Piramidele de la Sona (alte opinii)

Informatiile au fost luate de pe:

<http://romaniamegalitica.blogspot.com/2011/02/necropola-tumulara-la-sona-jud-brasov.html>



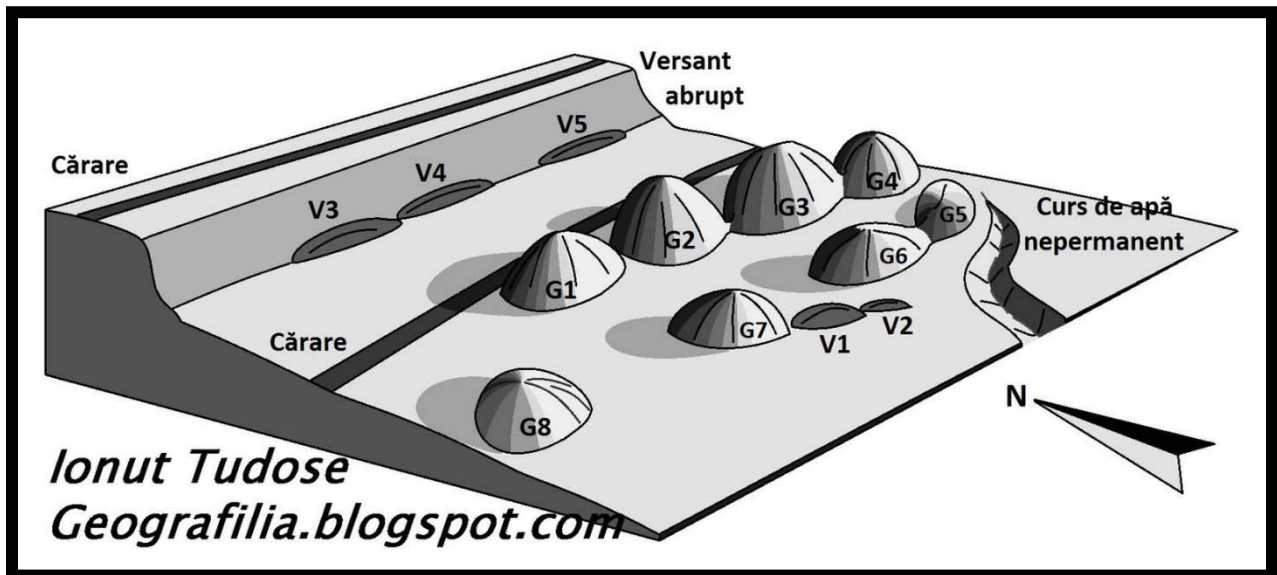
Unii afirma ca:

“Mormintele tumulare nu sint caracteristice numai conducatorilor celtilor si scitilor ci si tracilor care au fost poporul european cel mai mare al antichitatii. S-au descoperit si cercetat de catre arheologii romani mari morminte tumulare tracice in Dobrogea cat si altele mai mici in sudul Olteniei, de exemplu in zona localitatii Carna. Morminte tumulare ale capeteniiilor tracice, foarte importante, s-au mai descoperit in Tara Lapusului cu un inventar funerar foarte bogat si frumos unde apar pentru prima data insemne solare de tip “zvastica”.

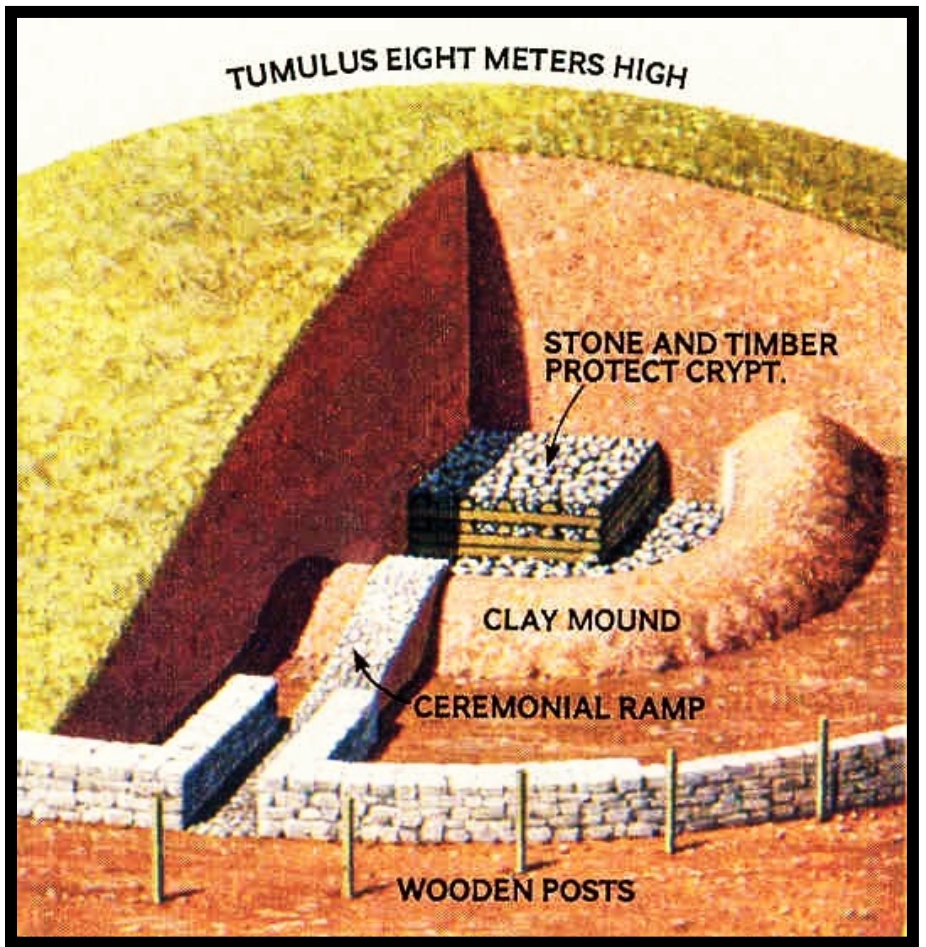
Au ramas inca foarte multe morminte tumulare stiute si nesapate sau inca ne identificate.”



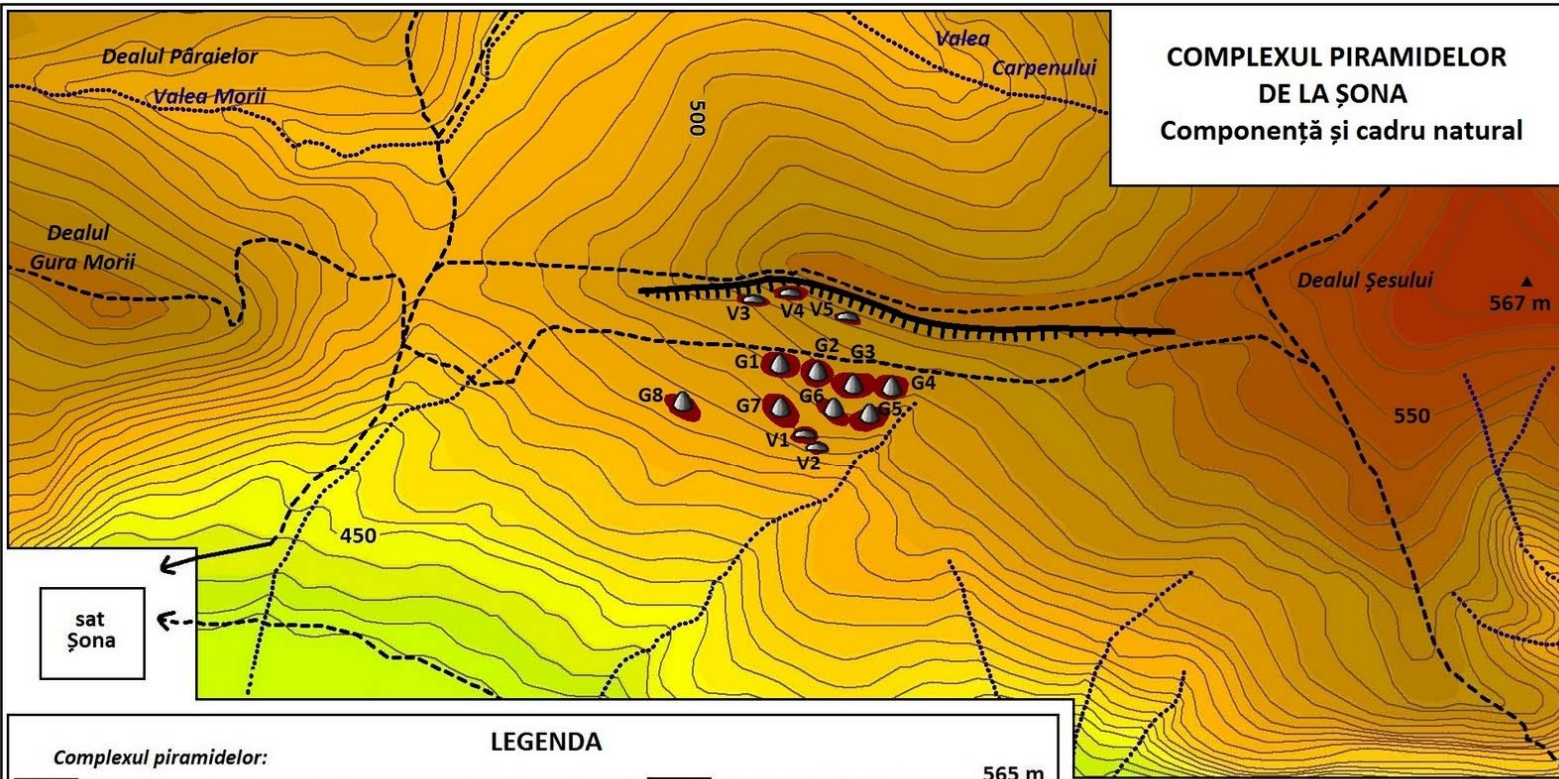
Poza captata din: http://www.monitorulexpres.ro/?mod=monitorulexpres&p=mozaic&s_id=107452 In 16.12.2011



<http://romaniamegalitica.blogspot.com/2011/02/necropola-tumulara-la-sona-jud-brasov.html>



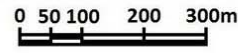
**COMPLEXUL PIRAMIDELOR
DE LA ȘONA**
Componență și cadru natural



LEGENDA

Complexul piramidelor:

- Guruiete (G1...G8) asemănătoare unor piramide sau tumuli
- Valuri de pământ (V1...V5)
- Extinderea în suprafață a unităților de mai sus
- Drum de țară / cărare
- Curs de apă nepermanent
- 500 - - Curbă de nivel



Ionut Tudose

blogspot.com

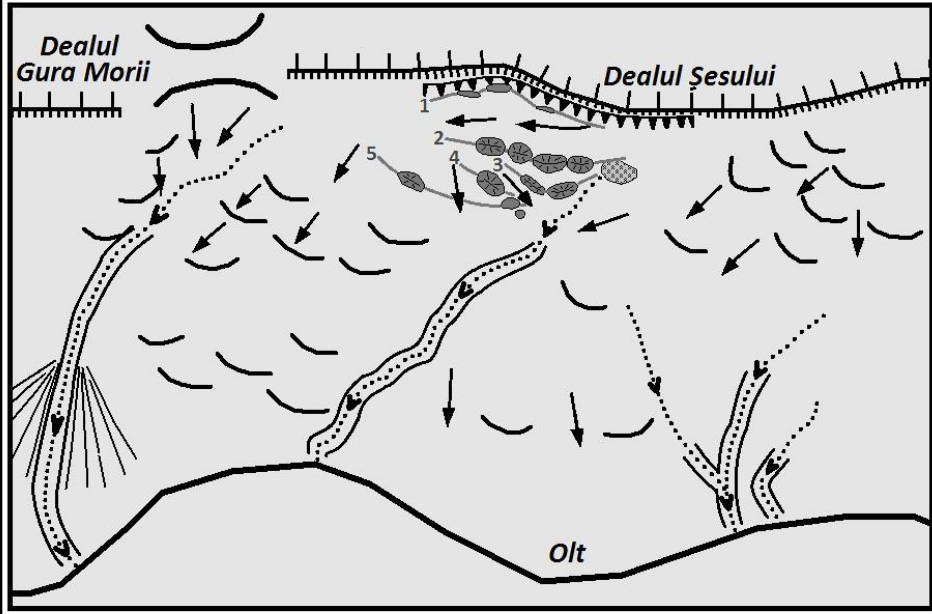


Fig.16.
**AREALUL DE LA
EST DE ȘONA**

Schiță geomorfologică

Ionut Tudose
Geografia.blogspot.com



LEGENDA

- Râpă de desprindere stabilizată
- Interfluviu (muchie de cuestă cu versantul sudic mai abrupt)
- Movile de alunecare alungite bine individualizate
- Valuri de alunecare
- Șiruri de alunecare
- Pas
- Spălare în suprafață, șiroire slabă
- Ravenare și torențialitate
- Con de dejecție
- Alunecări superficiale
- Exces de umiditate în sol